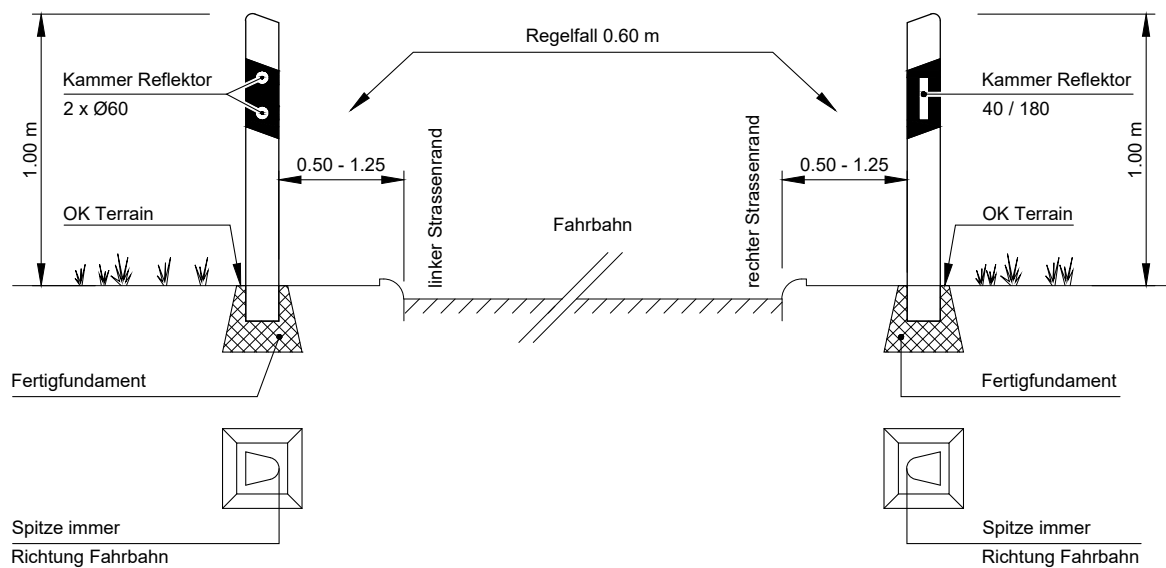


8 Signalisation und Markierung – Signalisation

8.24 Leitpfosten

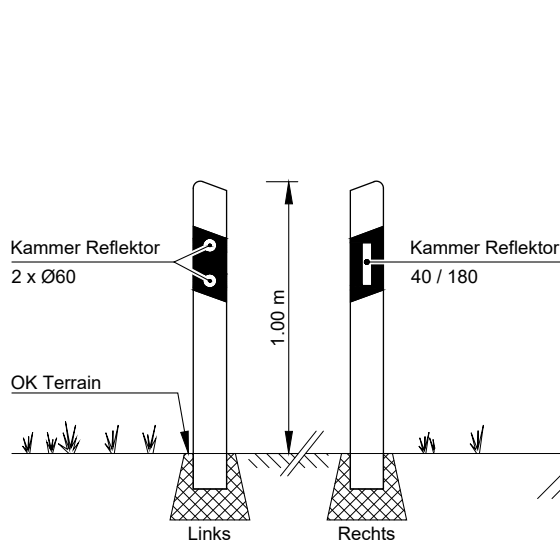
- Produkte siehe Punkt 8.25
- Die Anordnung und Abstände der Leitpfosten sind gemäss VSS 40 822 und dem Projektleiter festzulegen.

Anordnung der Leitpfosten im Strassenquerschnitt

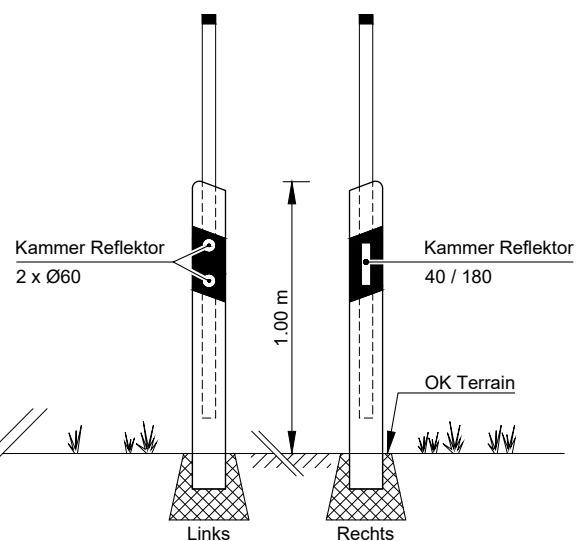


Leitpfosten Typ A für Hauptstrassen und Nebenstrassen, Dreiecksposten

Talgemeinden



Berggemeinden



8 Signalisation und Markierung

Leitpfosten Berggemeinden

KS Nr.	Abschnitt
4	Walterswil – Chugelrüti
381	Margel – Grenze ZG/SZ (bei Schornen)
381.1	Weidhof – Kreisel Talacker
K	Ortsende Blickensdorf – Grenze ZG/ZH (bei Uerzlikon) Gulmmatt – Grenze (bei Kappel)
N	Ziegelhütte – Hinterburgmühle (KS P)
P	Sihlbrugg (KS 338) – Schmittli (KS 381)
Q	Nidfuren (KS 381) – Grenze ZG/ZH (bei Sihlbrücke)
R	Oberägeri (KS 381) – Grenze ZG/SZ (bei Biberbrugg)
S	Moosrank (KS 381) – Schmittli (KS 381)
T	Felderhus (KS P) – Neuheim

Übersichtsplan

